

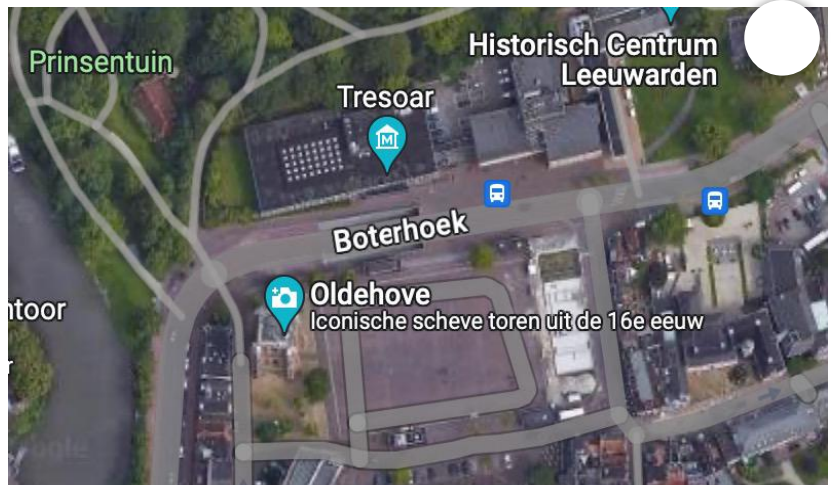
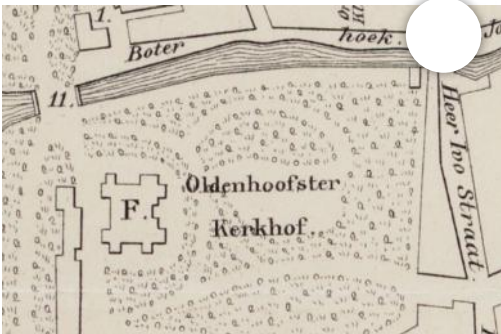
DE OLDEHOVE

1

Scan hier voor de Canon van Leeuwarden



De Oldehove is een van de beroemdste gebouwen van Leeuwarden. Het had de oude Sint-Vituskerk moeten vervangen, maar al bij de bouw zakte de toren scheef. Het gebied rondom de Oldehove is de afgelopen honderden jaren telkens veranderd. **Bekijk de plattegronden hieronder.**



3000 jaar geleden



1500 jaar geleden



1000 jaar geleden



500 jaar geleden



400 jaar geleden



200 jaar geleden



100 jaar geleden



50 jaar geleden

Op de plattegronden op de andere kant zie je telkens het gebied rondom de Oldehove.

Welke zin hoort bij welke plattegrond? Zet de juiste cijfers erbij.

- ① In de middeleeuwen staat er alleen maar een klein kerkje op de vroegere terp Oldehove
- ② De Oldehove wordt naast de kleine kerk gebouwd, maar de toren wordt nooit afgebouwd
- ③ Het kerkje naast de Oldehove wordt gesloopt; alleen de muren blijven staan
- ④ Het kerkje wordt helemaal gesloopt, naast de toren ontstaat een begraafplaats
- ⑤ De begraafplaats wordt geruimd en naast de Oldehove kunnen mensen hun auto parkeren
- ⑥ Er wordt een ondergrondse parkeergarage gebouwd, naast de Oldehove is nu een groot plein




De laatste honderd jaar zijn verschillende opgravingen rondom de Oldehove gedaan. **Wat zie je?** Kies uit: grafsteen – maalstenen – botten – stenen (van de Sint-Vituskerk) – houten palen (van een boerderij)











Waarom zouden er in Leeuwarden juist bij de Oldehove veel vondsten zijn gedaan?



Vandaag de dag staat de Oldehove nog steeds overeind. Een indrukwekkende kerk is het nooit geworden. In de eeuwen erna zijn in de rest van de stad wel geslaagde kerken gebouwd.

Kies een kerk uit in Leeuwarden en zoek hierover informatie op. Geef antwoord op de vragen: waar staat de kerk? Wanneer is deze gebouwd? En waar wordt deze nu voor gebruikt?